

Zajeziorze, 16 lipca 2020r.

BKA-PI 052.170/20



Ministerstwo Środowiska

ul. Wawelska 52/54

00-922 Warszawa



### Petycja

My mieszkańcy wsi Zajeziorze należącej do Gminy Samborzec wnosimy petycję w sprawie budowy drogi ekspresowej S 74 (Opatów – Nisko).

Miejscowość położona w dolinie pomiędzy rzeką Koprzywianką a Wisłą.

Już sama nazwa miejscowości wskazuje, że jesteśmy wśród trzech jezior naturalnych od wieków, gdzie nasi przodkowie zadbali o to by pozostało naturalne środowisko wśród sadów i pól uprawnych.

Nie twierdzimy, że droga ekspresowa jest niepotrzebna ale przedstawione warianty TGD (wariant pomarańczowy) i wariant W 3 (wariant zielony) przebiegające przez naszą miejscowość są nie do przyjęcia.

Droga przechodzi przez jedne z najlepszych i najbardziej urodzajnych gleb w Polsce, których na ogół jest stosunkowo mało.

Mieszkańcy naszej miejscowości utrzymują się z prowadzenia upraw sadowniczych. To jedno z pierwszych miejsc Sandomierszczyzny, gdzie zakładano sady owocowe, gdzie częstym doradcą był śp. Prof. Pieniążek.

Dziś trudno wyobrazić sobie by stracić tak wielki dorobek i zdobyte doświadczenie w prowadzeniu specjalistycznych upraw .

O te sady trzeba dbać nieustannie , chronić, pielęgnować a przecież są one porzucane po całej

miejsowości i okolicy.

Utrudniony będzie dojazd, wzrosną koszty dojazdów i cennego czasu co znacznie wpłynie na obniżenie dochodu. Utrudniony będzie dojazd do Grup Producentkich i Przetwórní Owoców.

Ponadto dodatkowe spaliny i metale ciężkie bardzo źle wpłyną na jakość owoców, przez co stracimy możliwość zbytu.

Planowany przebieg drogi zdegraduje dziewicze jeziora i tereny wokół nich.


Zniszczone zostanie środowisko i zdewastowany krajobraz. Wyginą gatunki gadów, płazów i ptaków.

A w naturze i ochronie sadów współpraca organizmów żywych jest jak najbardziej pożądana.

Trzeba wziąć również pod uwagę aspekt społeczny.

Droga dzieli miejscowość a powinna łączyć mieszkańców dla jej dobra i współpracy.

Sugerujemy wybranie takiego wariantu, gdzie najmniej straci środowisko i mieszkańcy.



Łoipanieli

- 1/ Lista obecności i celowo  
nie słowo i data 1207 2010
- 2/ Kupie pełne słowo serwo  
Kupowa "KAMUR"

# Budowa drogi S74 Opatów – Nisko

Stowarzyszenie Wędkarzy "AMUR"  
Bogoria Skotnicka 25  
IP 8641956015\*Regon 380865085  
KRS 000742140

Stowarzyszenie Wędkarzy „Amur”  
Jezioro bogoryjskie  
Zajeziórze – Bogoria Skotnicka  
Działka nr. 260

## Budowa drogi S74 Opatów – Nisko.

Planowana budowa drogi 574 na odcinku Opatów – Nisko przebiega przez Gminę Samborzec oraz sąsiadujące gminy, tworząc Sandomierski Okręg Ogrodniczy. Znajdują się tutaj jedne z najżyźniejszych ziem w Polsce. Dzięki czemu w całym regionie uprawiane są owoce i warzywa, które stanowią źródło utrzymania dla większości mieszkańców gminy.

Na naszym terenie znajdują się pomniki przyrody oraz ciekawe naturalne jeziora z interesującym ekosystemem. Na terenie gminy zawiązało się „ Stowarzyszenie Wędkarzy „Amur”, które ma pod opieką Jezioro bogoryjskie. Stowarzyszenie liczy ponad sto osób. Jezioro ma długość 1800 m. i powierzchnię 8 ha. Jest to miejsce o wyjątkowych walorach przyrodniczych na którym znajdują się siedliska chronionych ptaków, innych zwierząt oraz rzadko spotykane rośliny, takie jak: Grzybień biały, Grązel żółty, Salwinia tropikalna, Pływacz zwyczajny, Tatarak, Kotewka inaczej zwana orzechem wodnym, Osoka aloesowata, Jaskier Wodny, Jeżogłówka gałęzista, Kosaciec żółty, irys, Pałka Szerokolistna, Rzęsa wodna (rzęsa drobna), Rdestnica pływająca, Rogatek sztywny, Sit rozpierschły, Strzałka wodna, Żabieniec (babka wodna), Oczeret jeziorny, Krwawnica pospolita, Czermień błotna, Kaczeniec (knieć błotna).

Jezioro wzdłuż brzegów porośnięte jest trzciną, w której zamieszkują ptaki wodne, takie jak: Łabędź niemy, Kaczka krzyżówka, Kaczka mandarynka, Łyska zwyczajna, Kokoszka zwyczajna, Czajka zwyczajna, Rybitwa.

Występują również drapieżniki takie jak:


Krogulec (który należy do podrodziny jastrzębi), Sowa uszatka (puchacz) – populacja tego ptaka jest malejąca, a w miejscu jego siedliska jest planowany WARIANT 3 oraz WARIANT TGD.

Nad jeziorem możemy spotkać wydry i bobry.

Wędkarze ze Stowarzyszenia dbają o czystość nad jeziorem, które corocznie w okresie zimowym ( poza sezonem lęgowym ptaków) jest czyszczone mechanicznie ze starej trzciny, usuwany jest muł, a w okresie letnim koszone są przyległe łąki.


Planowane warianty drogi S74 ( WARIANT 3 oraz TGD) przebiegają przez środek naszego jeziora. Wariant 4M na odcinku kilkudziesięciu metrów przechodzi nad lustrem wody.

Przez budowę drogi nad jeziorem zostanie nieodwracalnie zniszczony cały ekosystem, który jest oazą spokoju dla zamieszkujących zwierząt jak również mieszkańców, a w szczególności dla dzieci i młodzieży. Nasze jezioro jest miejscem, w którym każdy może oswoić się z przyrodą czy nauczyć szacunku do wszystkiego co nas otacza.



# Rośliny występujące nad Jeziorem bogoryskim.

Grzybień biały



Grązel żółty



Pływacz zwyczajny



Tatarak






Kosaciec żółty, irys



Pałka  
Szerokolistna



Rzęsa  
wodna  
(rzęsa drobna)



Rdestnica  
pływająca



Oczeret  
Jeziorny



Krwawnica  
Pospolita



Czermień  
Błotna



Kaczeniec,  
knieć błotna





# Ptaki, które występują nad Jeziorem Bogoryjskim.

Łabędź niemy



Kaczka krzyżówka



Kaczka mandarynka



Łyska zwyczajna





Siedlisko Sowy uszatki znajduje się w miejscu, w którym ma powstać WARIANT 3 oraz WARIAN TGD.



Na zdjęciu pierwszym miejsce, w którym przechodzą dwa warianty drogi ( WARIANT 3 oraz WARIAN TGD)





## FORMULARZ OPINII

Dane osobowe są przetwarzane wyłącznie w celu ustosunkowania się do Pana/ Pani uwag, jak również w celu archiwizacji. Przysługuje Panu/Pani prawo dostępu do treści swoich danych oraz ich poprawiania.

Imię i nazwisko ..... [REDACTED] .....

Miejsce zamieszkania ..... [REDACTED] .....

Obręb i numer działki *Zajezierne - Bagonia skatnicka nr - 260* .....

### ANKIETA

Wybór najkorzystniejszego przebiegu projektowanej drogi S74 przez Pana/Panią

	TAK	NIE
Wariant 1 (czerwony)	X	
Wariant 3 (zielony)		X
Wariant 4 (różowy)	X	
Wariant TGD (pomarańczowy)		X
Wariant 1A (oliwkowy)		X
Wariant 4M (błękitny)		X

Proszę za pomocą znaku X zaznaczyć czy dany wariant jest przez Pana/Panią preferowany. W przypadku wyboru co najmniej dwóch wariantów preferowanych, proszę poniżej wskazać, który jest najkorzystniejszy.

### OPINIA

Reprezentuję Stowarzyszenie Wędka my Amatorów  
wielokrotny jeździec Bagonia skatnicka, które leży między  
Zajeziernem a Bagonią skatnicką na drodze  
o numerze 260. Jeździec dzięki na pół wariant drogi  
3 oraz wariant TGD dodatkowo w wariantcie 4M  
droga przebiega wzdłuż jeźnierem przez co jeździec ratuje zwierzę

Wyrażam zgodę na przetwarzanie moich danych osobowych zawartych na niniejszym formularzu dla potrzeb związanych z realizacją przedmiotowego przedsięwzięcia.

Data i czytelny podpis *19.07.2020* [REDACTED]

#### Instrukcja:

1. Prosimy czytelnie wypełnić formularz. (podanie danych osobowych i miejsca zamieszkania jest obowiązkowe)
2. W razie potrzeby można wypełnić na dwóch stronach
3. Podpisane Formularze opinii, dotyczące przedsięwzięcia można przesyłać w terminie 14 dni od daty spotkania informacyjnego pocztą na adres: **Transprojekt Gdański Spółka z o.o. Pracownia Projektowa w Warszawie, ul. Kłobucka 25, 02-699 Warszawa** lub pocztą elektroniczną na adres: **biuro.w-wa@tgd.pl** z dopiskiem: **Akcja informacyjna „Budowa drogi ekspresowej S74 na odcinku Opatów – Nisko”**.

2  
3  
4  
5

[Redacted]

[Redacted]

[Redacted]

[Redacted]

[Redacted]

11. [Redacted]

[Redacted]

[Redacted]

[Redacted]

[Redacted]

[Redacted]

12. [Redacted]

[Redacted]

[Redacted]

[Redacted]

13. [Redacted]

[Redacted]

[Redacted]

[Redacted]

[Redacted]

[Redacted]

[Redacted]

[Redacted]

[Redacted]

[Redacted]

[Redacted]

[Redacted]

[Redacted]

[Redacted]

[Redacted]

[Redacted]

[Redacted]

[Redacted]

[Redacted]

[Redacted]

[Redacted]

[Redacted]

[Redacted]

[Redacted]

[Redacted]

[Redacted]

[Redacted]

[Redacted]

[Redacted]

[Redacted]

[Redacted]

[Redacted]